



АДМИНИСТРАЦИЯ ГОРОДА ПЕРМИ  
ДЕПАРТАМЕНТ ЗЕМЕЛЬНЫХ ОТНОШЕНИЙ

Сибирская ул., д. 15, Пермь, 614000, тел. (342) 212-46-78, факс 212-41-51  
e-mail: dzo@gorodperm.ru, http://www.gorodperm.ru

**РАЗРЕШЕНИЕ**  
**на размещение объекта**  
№ 21-01-44-1755 от 24 ДЕК 2021

Департамент земельных отношений Администрации города Перми в соответствии с пунктом 3 ст. 39.36 Земельного кодекса Российской Федерации, Положением о порядке и условиях размещения объектов на землях или земельных участках, находящихся в государственной или муниципальной собственности, на территории Пермского края без предоставления земельных участков и установления сервитутов, публичного сервитута, утвержденным Постановлением Правительства Пермского края от 22 июля 2015 г. № 478-п, заявлением от 15 декабря 2021 г. № 21-01-07-п-9826

**разрешает** ООО СЗ «ПЗТИ» (ИНН 5905024600, ОГРН 1025901214437, место нахождения: 614000, г. Пермь, ул. Ленина, дом 58, офис 401/4)

**размещение объекта:** линейные сооружения канализации (в том числе ливневой) и водоотведения, для размещения которых не требуется разрешения на строительство (сеть ливневой канализации к многоквартирному жилому дому по ул. Екатерининская, 10 в Ленинском районе г. Перми).

**на землях:** государственная собственность на которые не разграничена.

**местоположение:** Пермский край, г. Пермь, район Ленинский, ул. Пермская.

**разрешение выдано на срок:** 1 год

**Дополнительные условия размещения:**

**способ размещения объекта:** подземный.

Территория, согласно схеме, расположена в зонах с особым условием использования территорий: охранный зона телефонной канализации АТС-12; охранный зона внешних линий связи и радио КС-2, лит. АЕ; приаэродромная территория аэродрома аэропорта Большое Савино; на территории объекта археологического наследия достопримечательного места «Егошихинский медеплавильный завод, поселение» (28А); на территории объекта культурного наследия «Буферная зона» достопримечательного места «Егошихинский медеплавильный завод» (08ДМ-9); на территории объекта культурного наследия «Площади» достопримечательного места «Егошихинский медеплавильный завод» (08ДМ-5); на территории объекта археологического наследия достопримечательного места «Пермь Губернская, поселение» (30А).

ООО СЗ «ПЗТИ»:

1. соблюдать Правила охраны линий и сооружений связи Российской Федерации, установленные Постановлением Правительства Российской

Федерации от 09 июня 1995 г. № 578 «Об утверждении Правил охраны линий и сооружений связи Российской Федерации»;

2. соблюдать правила охранных зон воздушного пространства, установленные постановлением Правительства Российской Федерации от 11 марта 2010 г. № 138 «Об утверждении Федеральных правил использования воздушного пространства Российской Федерации»;

3. соблюдать правила установленные Приказом министерства культуры, молодежной политики и массовых коммуникаций Пермского края от 1 августа 2014 г. № СЭД-27-01-09-291 «Об установлении границ территории объекта археологического наследия – достопримечательного места» Пермь Губернская, поселение»;

4. соблюдать режим использования земельных участков, установленный Приказом министерства культуры, молодежной политики и массовых коммуникаций Пермского края от 14 августа 2014 г. № СЭД-27-01-09-307 «Об установлении границ территории объекта археологического наследия достопримечательного места «Егошихинский медеплавильный завод, поселение»;

5. соблюдать требования к осуществлению деятельности и к градостроительным регламентам в границах территории объекта культурного наследия достопримечательного места «Егошихинский медеплавильный завод», установленные приказом Государственной инспекции по охране объектов культурного наследия Пермского края от 12 марта 2019 г. № СЭД-55-001-06-22 «О включении выявленного объекта культурного наследия – достопримечательного места «Егошихинский медеплавильный завод» в Единый государственный реестр объектов культурного наследия (памятников истории и культуры) народов Российской Федерации»;

6. в соответствии с пунктом 7(2) Положения о порядке и условиях размещения объектов на землях или земельных участках, находящихся в государственной или муниципальной собственности, на территории Пермского края без предоставления земельных участков и установления сервитутов, публичного сервитута, утвержденного постановлением Правительства Пермского края от 22 июля 2015 г. № 478-п, представить в департамент земельных отношений в течении 1 месяца с момента размещения объектов материалы контрольной геодезической съемки размещенных объектов на бумажном и электронном носителях на безвозмездной основе.

**Приложение:** схема предполагаемых к использованию земель или части земельного участка (на 3 л. в 1 экз.).

Начальник отдела  
предоставления земельных участков  
по работе с юридическими лицами



С.С. Бажина



Заявитель

ООО СЗ "ПЗТИ"  
А.П. Нещипуренко



Верно

(для юридических лиц и индивидуальных предпринимателей)

**СХЕМА**  
**предполагаемых к использованию земель или части земельного участка**

Объект: Земельный участок под линейные сооружения канализации (в том числе ливневой) и водоотведения, для размещения которых не требуется разрешения на строительство

Местоположение: Пермский край, г. Пермь, Ленинский район, ул. Пермская

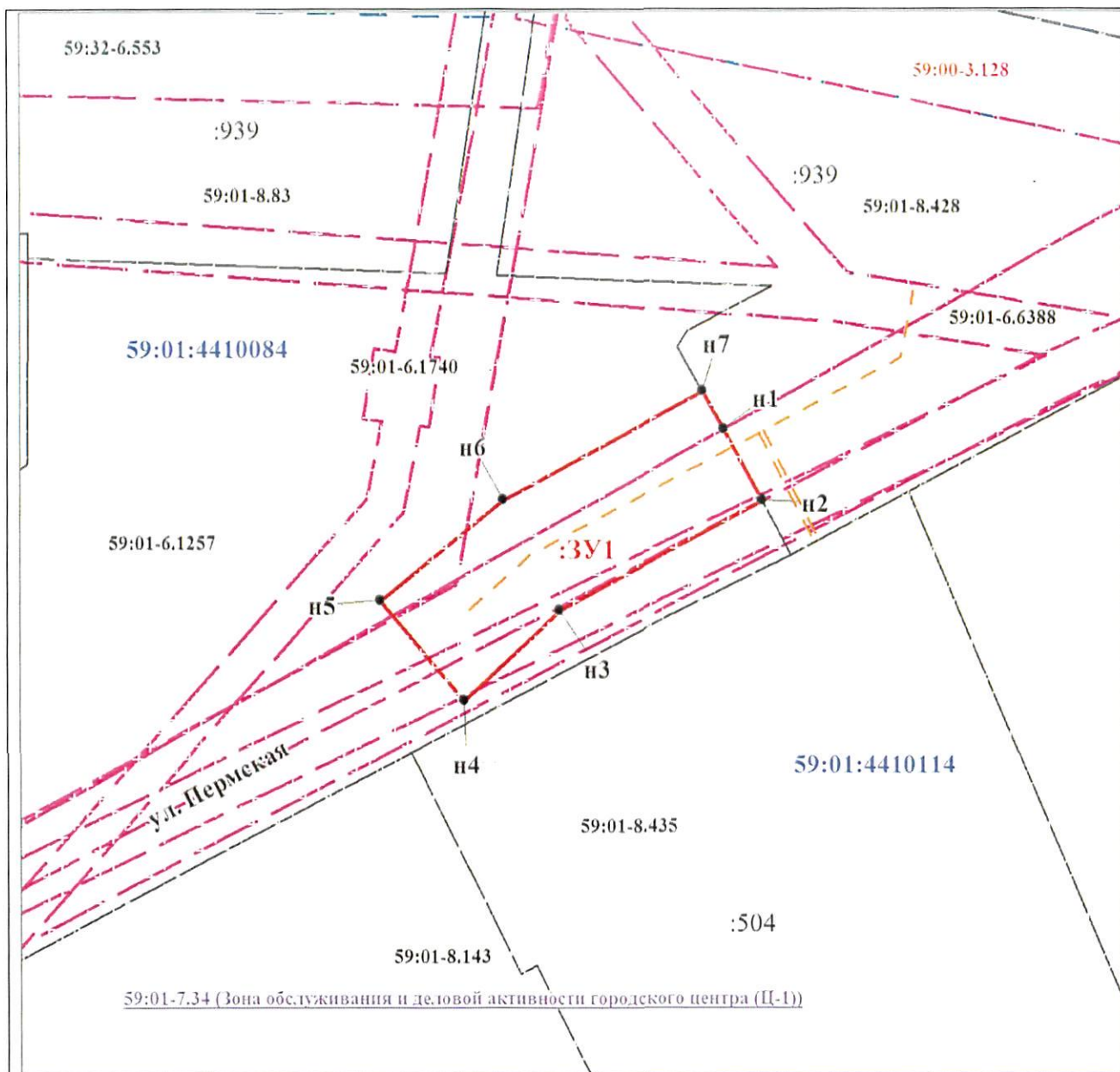
Площадь земель или части земельного участка: 304 кв.м.

Категория земель: земли населенных пунктов

Вид разрешенного использования (при наличии): -

Условный номер земельного участка - :ЗУ1

Обозначение характерных точек границ	Координаты, м	
	X	Y
1	2	3
н1	518491.58	2233050.45
н2	518485.84	2233053.56
н3	518477.08	2233037.02
н4	518469.89	2233029.22
н5	518477.84	2233022.36
н6	518485.87	2233032.40
н7	518494.58	2233048.71
н1	518491.58	2233050.45
Система координат: МСК-59 (зона 2)		
Квартал: 59:01:4410084, 59:01:4410114		



Масштаб 1:500

Условные обозначения:



Граница испрашиваемого земельного участка

:ЗУ1

Надписи вновь образованного земельного участка



Объект капитального строительства




Существующая часть границы, имеющиеся в ЕГРН сведения о которой достаточны для определения ее местоположения

:10

Надписи кадастрового номера земельного участка



Граница зон с особыми условиями использования территории и граница территориальных зон



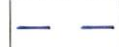
Характерная точка границы, сведения о которой позволяют однозначно определить ее положение на местности

59:32-6.553

Зона с особыми условиями использования - Приаэродромная территория аэродрома аэропорта Большое Савино

59:00-3.128

Границы муниципального образования "Пермский городской округ"



Граница кадастрового квартала

59:01:4410114

Обозначение кадастрового квартала



Ливневая канализация

**ОПИСАНИЕ ГРАНИЦ СМЕЖНЫХ ЗЕМЛЕПОЛЬЗОВАТЕЛЕЙ:**

От н1 точки до н2 точки - граница земельного участка с кадастровым номером 59:01:0000000:939, расположенного по адресу: Пермский край, г. Пермь, р-н Ленинский

От н2 точки до н7 точки - земли, свободные от прав третьих лиц

От н7 точки до н1 точки - граница земельного участка с кадастровым номером 59:01:0000000:939, расположенного по адресу: Пермский край, г. Пермь, р-н Ленинский